

**Szirmabesenyő Nagyközség Önkormányzata Képviselő-testülete**  
**Szirmabesenyő, Kossuth u. 5. 3711**

**Szirmabesenyő Nagyközség Önkormányzata Képviselő-testületének**  
**40/2026. (VI. 9) Kt. határozata a**  
**Szirmabesenyő Nagyközség 10/2020. (II. 13.) Kt. határozattal elfogadott**  
**Településszerkezeti Tervének módosításáról**

Szirmabesenyő Nagyközség Önkormányzata Képviselő-testülete egyhangúlag, 5 fő „igen” szavazatával, ellenszavazat és tartózkodás nélkül a következő határozatot hozza:

1. A „Szirmabesenyő Nagyközség Településszerkezeti Terve” elnevezésű településszerkezeti tervlap, így Szirmabesenyő Nagyközség Településszerkezeti terve a tervezési terület határával körül határolt területen belül az 1. mellékletben szereplő „Szirmabesenyő Nagyközség Településszerkezeti Terve”-nek TSZT-2, TSZT-3, TSZT-6 és TSZT-J fedvényterv lapjai alapján módosul.
2. A településszerkezeti terv leírása kiegészül a 2. mellékletben szereplő II/A. fejezettel.

**Határidő:** Értelemszerűen

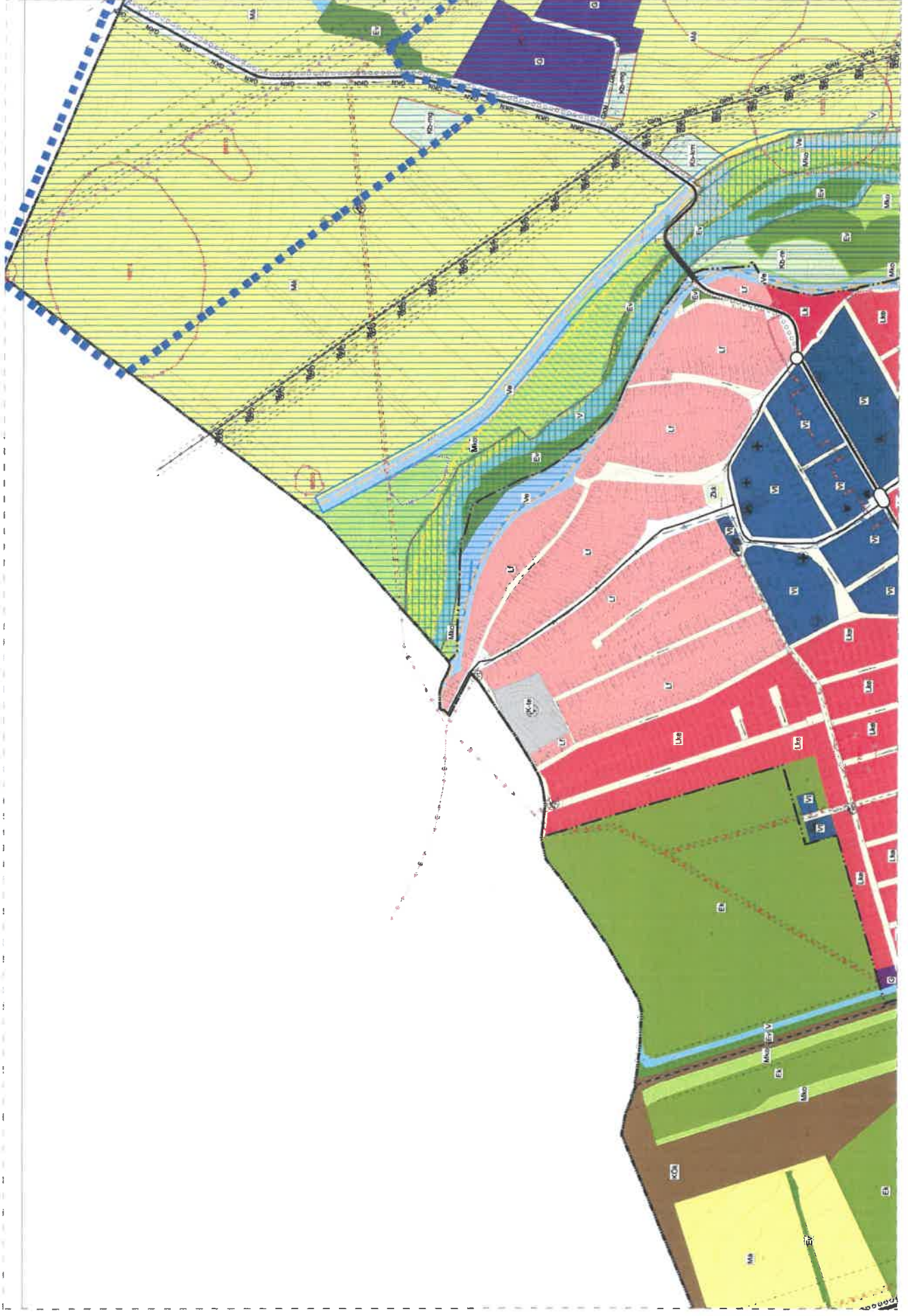
**Felelős:** Polgármester

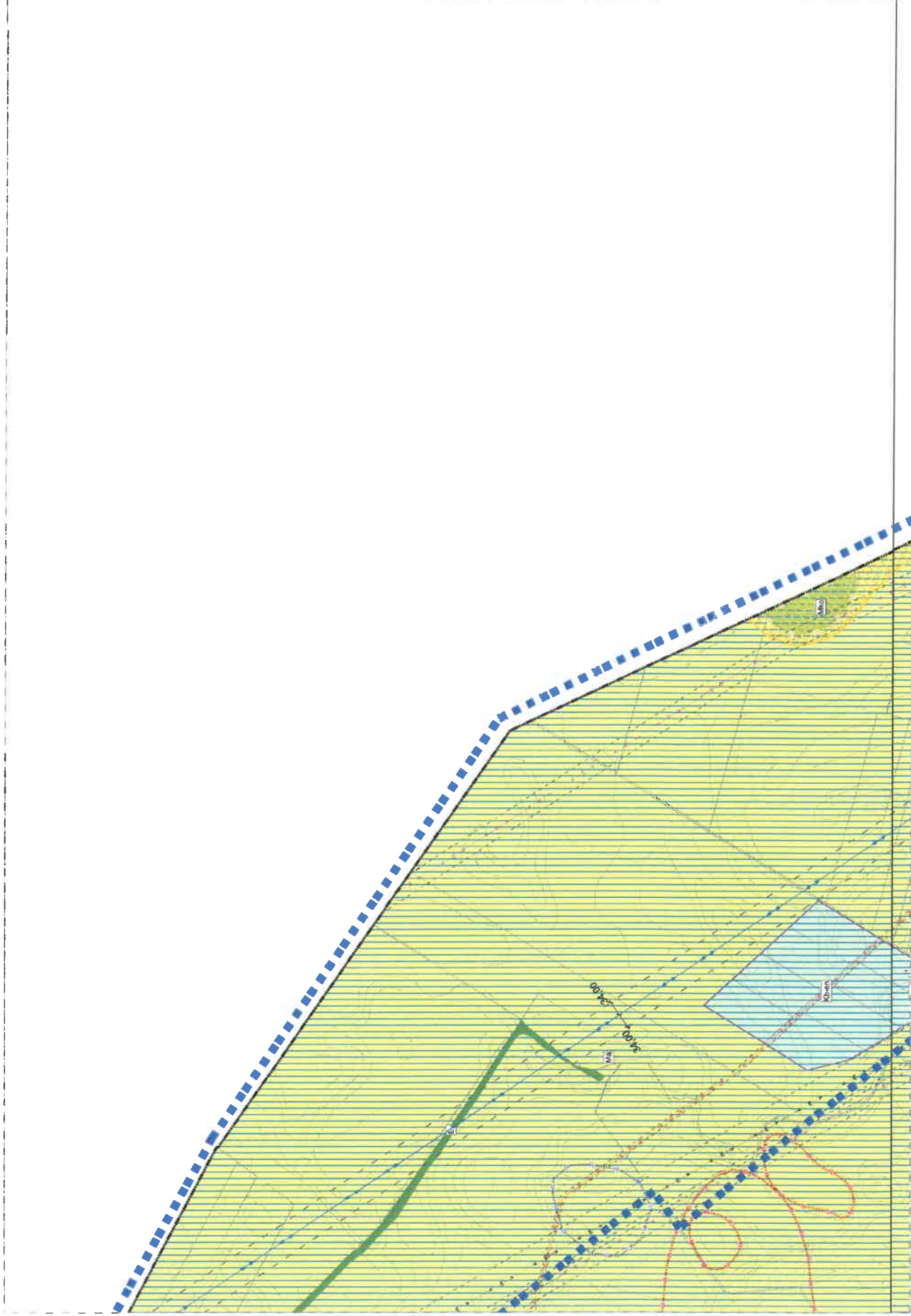
  
**Bodnár Krisztián**  
polgármester

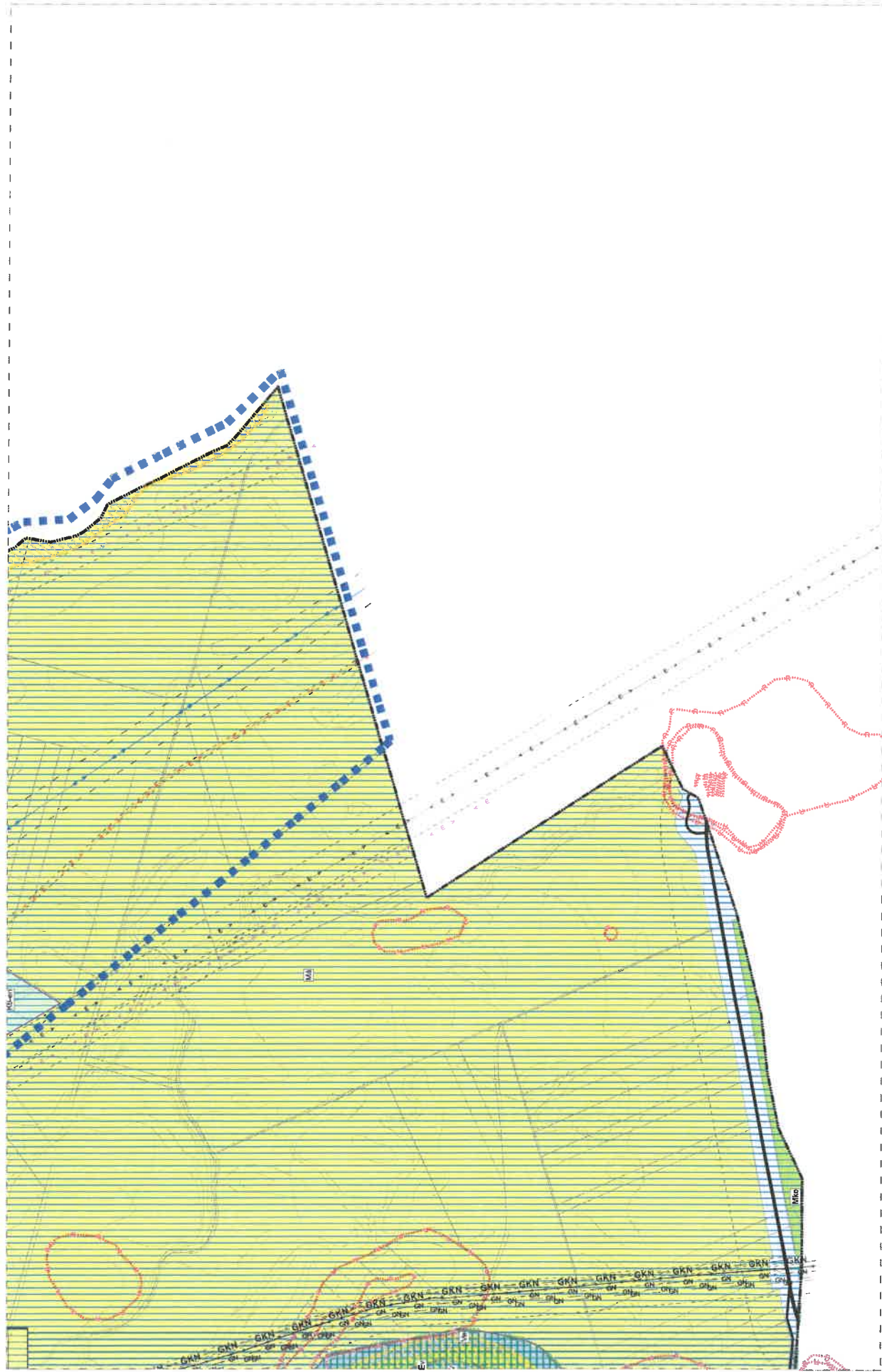


  
**dr. Szakos Judit**  
jegyző









## 2.melléklet a 40/2026. (VI. 9.) Kt. határozathoz

*A településszerkezeti terv leírása kiegészül a II/A. fejezettel az alábbiak szerint:*

„II/A. fejezet - Egyéb infrastrukturális fejlesztések

A módosítás során a Felsőzsolca 400/132 kV-os és Sajóivánka 400/132 kV-os alállomások közötti villamosenergia-rendszer átviteli hálózatának fejlesztéséhez kapcsolódóan kerül bevezetésre a Felsőzsolca-Sajóivánka [II.-III.] 400 kV-os kétrendszerű tervezett távvezeték nyomvonala és biztonsági övezete a településrendezési eszközökbe. A területfelhasználás nem változik. Új beépítésre szánt terület nem kerül kijelölésre a településszerkezeti terven.”