

**Szirmabesenyő Nagyközség Önkormányzata Képviselő-testületének 15/2024. (XI. 26.)  
önkormányzati rendelete**

**az önkormányzat vagyonáról és a vagyongazdálkodásról szóló 18/2016. (IX.17.)  
önkormányzati rendelet módosításáról**

Szirmabesenyő Nagyközség Önkormányzata Képviselő-testülete Magyarország helyi önkormányzatairól szóló 2011. évi CLXXXIX. törvény 109. § (4) bekezdésében és a 143. § (4) bekezdése i) pontjában, kapott felhatalmazás alapján, a Magyarország helyi önkormányzatairól szóló 2011. évi CLXXXIX. törvény 107. §-ában meghatározott feladatkörében eljárva a Képviselő-testület Szervezeti és Működési Szabályzatáról szóló 1/2023. (I. 26.) önkormányzati rendelet 21. § (4) bekezdés c) pontjában biztosított véleményezési jogkörében eljáró Szirmabesenyő Nagyközség Önkormányzata Képviselő-testülete Pénzügyi és Gazdaságfejlesztési Bizottság véleményének kikérésével a következőket rendeli el:

**1. §**

Az önkormányzat vagyonáról és a vagyongazdálkodásáról szóló 18/2016. (IX. 17.) önkormányzati rendelet bevezető része helyébe a következő rendelkezés lép:

„Szirmabesenyő Nagyközség Önkormányzata Képviselő-testülete Magyarország helyi önkormányzatairól szóló 2011. évi CLXXXIX. törvény 109. § (4) bekezdésében és a 143. § (4) bekezdése i) pontjában, kapott felhatalmazás alapján, a Magyarország helyi önkormányzatairól szóló 2011. évi CLXXXIX. törvény 107. §-ában meghatározott feladatkörében eljárva a Képviselő-testület Szervezeti és Működési Szabályzatáról szóló 1/2023. (I. 26.) önkormányzati rendelet 21. § (4) bekezdés c) pontjában biztosított véleményezési jogkörében eljáró Szirmabesenyő Nagyközség Önkormányzata Képviselő-testülete Pénzügyi és Gazdaságfejlesztési Bizottság véleményének kikérésével a következőket rendeli el:”

**2. §**

Az önkormányzat vagyonáról és a vagyongazdálkodásáról szóló 18/2016. (IX. 17.) önkormányzati rendelet 22. §-a helyébe a következő rendelkezés lép:

**„22. §**

Az önkormányzati vagyon állagának megőrzéséről, üzemeltetéséről a Képviselő- testület az alábbiakban felsorolt vagyonkezelő szerve(i) útján gondoskodik:

- a) Polgármesteri Hivatal
- b) Szirmabesenyői Napsugár Óvoda és Bölcsőde”

**3. §**

Az önkormányzat vagyonáról és a vagyongazdálkodásáról szóló 18/2016. (IX. 17.) önkormányzati rendelet 25. §-a helyébe a következő rendelkezés lép:

## „25. §

A Képviselő-testület korlátozottan forgalomképes vagyontárgyainak kezelését az alábbiak szerint biztosítja.

- a) Az Önkormányzati Hivatal kezelésébe adja a *községházát*.
- b) A Szirmabesenyői Napsugár Óvoda kezelésébe adja az óvoda épületét (3711 Szirmabesenyő, Déryné u. 24., hrsz.: 206/6) és a bölcsőde épületét (3711 Szirmabesenyő, Vörösmarty u. 12-14., hrsz.: 411).”

## 4. §

(1) Az önkormányzat vagyonáról és a vagyongazdálkodásáról szóló 18/2016. (IX. 17.) önkormányzati rendelet 1. melléklete helyébe az 1. melléklet lép.

(2) Az önkormányzat vagyonáról és a vagyongazdálkodásáról szóló 18/2016. (IX. 17.) önkormányzati rendelet 2. melléklete helyébe a 2. melléklet lép.


(3) Az önkormányzat vagyonáról és a vagyongazdálkodásáról szóló 18/2016. (IX. 17.) önkormányzati rendelet 3. melléklete helyébe a 3. melléklet lép.

## 5. §

Ez a rendelet a kihirdetését követő napon lép hatályba.





**Bodnár Krisztián**  
polgármester



**dr. Szakos Judit**  
jegyző

**A kihirdetés napja: 2024. november 26.**



**dr. Szakos Judit**  
jegyző

„1. melléklet

**Forgalomképtelen törzsvagyon**

Sorszám	Helyrajzi szám	Terület	Megnevezés	Tulajdoni rész %	Tulajdoni	Önkormányzati	Cím, hely
		(hektár)			hányad	tulajdonban lévő terület (hektár)	
1.	234	0.1179	Főtér (lakóház, udvar)	100	1/1		Kossuth u. 44.
2.	269	0.0707	Kivett községháza	100	1/1		Kossuth u. 5.
3.	307	1.8227	Ravatalozó épület (kivett temető)	100	1/1		Ady E. u. 62.
4.	55	0.6701	Petőfi utca	100	1/1		Szirmabesenyő
5.	122/3	1.0175	Petőfi utca (Haszeja)	100	1/1		Szirmabesenyő
6.	176	0.4726	Rákóczi utca	100	1/1		Szirmabesenyő
7.	203	0.0389	Anyaggödör (közterület)	100	1/1		Földvári út 3.
8.	205/2	0.1851	Állomás–Déryné utca	100	1/1		Szirmabesenyő
9.	207	0.5292	Állomás utca	100	1/1		Szirmabesenyő
10.	227	0.1079	Állomás–Honvéd utca	100	1/1		Szirmabesenyő
11.	243	0.3666	Honvéd utca	100	1/1		Szirmabesenyő
12.	266/1	0.3590	Kossuth utca	100	1/1		Szirmabesenyő
13.	267/1	1.6587	Alkotmány utca	100	1/1		Szirmabesenyő
14.	270/21	0.4858	Mátyás király utca	100	1/1		Szirmabesenyő
15.	306/1	0.1899	névtelen utca (Cifrapatak utca)	100	1/1		Szirmabesenyő
16.	308/4	0.0709	névtelen utca (Temető köz)	100	1/1		Szirmabesenyő
17.	309	0.0474	névtelen utca (Temető köz)	100	1/1		Szirmabesenyő
18.	342	0.6057	Ady Endre utca	100	1/1		Szirmabesenyő
19.	406	0.8150	Vörösmarty utca	100	1/1		Szirmabesenyő
20.	407	0.2660	Erdősor utca	100	1/1		Szirmabesenyő

Sorszám	Helyrajzi szám	Terület	Megnevezés	Tulajdoni rész	Tulajdoni	Önkormányzati	Cím, hely
21.	427/2	0.5281	Kossuth utca	100	1/1		Szirmabesenyő
22.	444	0.2348	Mikes Kelemen utca	100	1/1		Szirmabesenyő
23.	482/2	2.2380	Széchenyi utca	100	1/1		Szirmabesenyő
24.	483	0.5064	Déryné utca	100	1/1		Szirmabesenyő
25.	531	0.1016	József Attila utca (Széchenyi köz)	100	1/1		Szirmabesenyő
26.	554	1.0168	József Attila utca	100	1/1		Szirmabesenyő
27.	575/1	0.1119	József Attila utca (Szada)	100	1/1		Szirmabesenyő
28.	575/3	0.0239	Déryné utca (Sajó-gát)	100	1/1		Szirmabesenyő
29.	577	0.0302	József Attila utca (Círnya)	100	1/1		Szirmabesenyő
30.	588	0.1065	József Attila utca (Círnya)	100	1/1		Szirmabesenyő
31.	611/1	0.1314	József Attila utca (Zatka)	100	1/1		Szirmabesenyő
32.	617	0.2539	Sajó utca (ártér)	100	1/1		Szirmabesenyő
33.	633	0.0746	Bessenyei utca (Ulicska)	100	1/1		Szirmabesenyő
34.	653	0.0156	Bessenyei utca (44. Dísz-tér)	100	1/1		Szirmabesenyő
35.	654/1	0.2638	Sajó utca	100	1/1		Szirmabesenyő
36.	666	0.1331	Sajó utca (Kurinca)	100	1/1		Szirmabesenyő
37.	675	0.3692	Sajó utca (Podbriska)	100	1/1		Szirmabesenyő
38.	702	1.1998	Bessenyei utca	100	1/1		Szirmabesenyő
39.	704/1	0.0570	kivett közút (Első földek utca))	100	1/1		Szirmabesenyő
40.	771/3	0.0140	Bessenyei utca (busz-forduló)	100	1/1		Szirmabesenyő
41.	772	0.2901	Bessenyei utca (busz-forduló)	100	1/1		Szirmabesenyő
42.	773/1	0.6603	(Doricka patak)	100	1/1		Szirmabesenyő
43.	787	0.3584	Bajcsy-Zsilinszky utca	100	1/1		Szirmabesenyő
44.	801	0.1715	Deák Ferenc utca	100	1/1		Szirmabesenyő
45.	821	0.1657	Bacsó Béla utca	100	1/1		Szirmabesenyő
46.	835	0.1680	Dózsa György	100	1/1		Szirmabesenyő

Sorszám	Helyrajzi szám	Terület	Megnevezés	Tulajdoni rész	Tulajdoni	Önkormányzati	Cím, hely
			utca				
47.	850	0.6255	Móra Ferenc utca	100	1/1		Szirmabesenyő
48.	852	0.0789	Deák Ferenc utca	100	1/1		Szirmabesenyő
49.	872	0.2199	Bacsó Béla utca	100	1/1		Szirmabesenyő
50.	887	0.2554	Dózsa György utca	100	1/1		Szirmabesenyő
51.	897	0.3191	Déryné utca	100	1/1		Szirmabesenyő
52.	898	0.2112	Dózsa György utca	100	1/1		Szirmabesenyő
53.	908	0.1699	Jókai utca	100	1/1		Szirmabesenyő
54.	922	0.1802	Erkel Ferenc utca	100	1/1		Szirmabesenyő
55.	928	0.3827	Déryné utca	100	1/1		Szirmabesenyő
56.	934	0.2369	Jókai utca	100	1/1		Szirmabesenyő
57.	952	0.2136	Erkel Ferenc utca	100	1/1		Szirmabesenyő
58.	965/2	0.3605	Erkel Ferenc utca	100	1/1		Szirmabesenyő
59.	966/2	0.0802	(Besenyői árok)	100	1/1		Szirmabesenyő
60.	966/3	0.0750	névtelen utca	100	1/1		Szirmabesenyő
61.	966/24	0.2025	Arany János utca	100	1/1		Szirmabesenyő
62.	966/26	0.3083	Állomás utca (k. árok)	100	1/1		Szirmabesenyő
63.	966/71	0.1304	Kodály Zoltán utca	100	1/1		Szirmabesenyő
64.	966/94	1.1433	Arany János utca	100	1/1		Szirmabesenyő
65.	968	0.4304	Vörösmarty utca	100	1/1		Szirmabesenyő
66.	1004	0.0899	Iskola utca	100	1/1		Szirmabesenyő
67.	1042	1.1456	Akác utca	100	1/1		Szirmabesenyő
68.	1068	0.3227	Herman Ottó utca	100	1/1		Szirmabesenyő
69.	1092	0.3282	Hunyadi utca	100	1/1		Szirmabesenyő
70.	1117	0.3323	Gárdonyi Géza utca	100	1/1		Szirmabesenyő
71.	1142	0.3167	Iskola utca	100	1/1		Szirmabesenyő
72.	1167	0.3195	Dankó Pista utca	100	1/1		Szirmabesenyő
73.	1192	0.3304	Kazinczy utca	100	1/1		Szirmabesenyő
74.	1217	0.3330	Rózsa utca	100	1/1		Szirmabesenyő
75.	1242/1	0.4953	Vasút utca	100	1/1		Szirmabesenyő
76.	1243/2	0.1520	k. vasút	100	1/1		Szirmabesenyő
77.	1243/4	0.6154	k. árok, út (Besenyői árok)	100	1/1		Szirmabesenyő
78.	1243/6	0.0880	Erdősor utca	100	1/1		Szirmabesenyő



Sorszám	Helyrajzi szám	Terület	Megnevezés	Tulajdoni rész	Tulajdoni	Önkormányzati	Cím, hely
79.	1244	1.0706	Erdősor utca	100	1/1		Szirmabesenyő
80.	1264	0.0635	Iskola utca	100	1/1		Szirmabesenyő
81.	1275	0.0829	Kölcsey F. utca (k. lakóház, udvar)	100	1/1		Szirmabesenyő
82.	1330	0.1727	Kölcsey Ferenc utca	100	1/1		Szirmabesenyő
83.	1341	0.1431	Kölcsey Ferenc utca	100	1/1		Szirmabesenyő
84.	1370	1.0096	Kölcsey Ferenc utca	100	1/1		Szirmabesenyő
85.	1410	0.0499	névtelen utca (Cifrapatak utca)	100	1/1		Szirmabesenyő
86.	1411	0.1156	névtelen utca (Cifrapatak utca)	100	1/1		Szirmabesenyő
87.	1412	0.0337	Erkel Ferenc utca	100	1/1		Szirmabesenyő
88.	1413/1	0.2321	Pázsit utca	100	1/1		Szirmabesenyő
89.	1413/21	0.5003	Pázsit utca	100	1/1		Szirmabesenyő
90.	1414/12	0.0650	Kodály Zoltán utca	100	1/1		Szirmabesenyő
91.	1414/36	0.0743	Bartók Béla utca	100	1/1		Szirmabesenyő
92.	1415/5	0.1004	Iskola utca	100	1/1		Szirmabesenyő
93.	1418/12	0.0680	Kodály Zoltán utca	100	1/1		Szirmabesenyő
94.	1418/13	0.7663	Bartók Béla utca	100	1/1		Szirmabesenyő
95.	1418/35	0.1179	Bartók Béla utca	100	1/1		Szirmabesenyő
96.	1418/46	0.1104	Bartók Béla utca	100	1/1		Szirmabesenyő
97.	1418/57	0.1108	Bartók Béla utca	100	1/1		Szirmabesenyő
98.	1418/70	0.4819	Kodály Zoltán utca	100	1/1		Szirmabesenyő
99.	1422/2	0.0864	Bartók Béla utca	100	1/1		Szirmabesenyő
100.	12621	0.4489	névtelen út(Alsó út)	100	1/1		Miskolc
101.	073/6	21.7843	Regionális hulladéklerakó	2	18/1000	osztatlan közös t.	Hejőpapi
102.	073/7	3.9020	Regionális hulladéklerakó	2	18/1000	osztatlan közös t.	Hejőpapi
103.	07	0.0795	Földvári út	100	1/1		Szirmabesenyő
104.	09	0.1579	(Úri út)	100	1/1		Úri
105.	014/2	0.8477	(Csikótói út)	100	1/1		Margit és Zamcsiszkó

Sorszám	Helyrajzi szám	Terület	Megnevezés	Tulajdoni rész	Tulajdoni	Önkormányzati	Cím, hely
106.	019	0.0056	(Hármas-határ út)	100	1/1		Margit és Zamcsiszkó
107.	021	0.1295	(Zsidókai út)	100	1/1		Zsidóka
108.	022/11	0.0506	(Bereki-tároló út)	100	1/1		Berek
109.	024/10	0.0335	kivett árok	100	1/1		Berek
110.	024/13	0.4237	Földvári út (Berek utca)	100	1/1		Berek
111.	024/35	0.0046	(Berek – Kenderföld dűlőút)	100	1/1		Berek – Kenderföld
112.	026/1	0.0342	(Berek – Kenderföld dűlőút)	100	1/1		Berek – Kenderföld
113.	026/2	0.0099	(Berek – Kenderföld dűlőút)	100	1/1		Berek – Kenderföld
114.	027	0.1445	(Berek – Pradliszkó dűlőút)	100	1/1		Berek – Pradliszkó
115.	028	0.2022	(Berek – Pradliszkó dűlőút)	100	1/1		Berek – Pradliszkó
116.	032	0.4028	(Berek – Régi rét dűlőút)	100	1/1		Berek – Régi rét
117.	034/15	0.4556	(Széles földek – Hátulsó rét dűlő út)	100	1/1		Széles földek – Hátulsó rét
118.	035	0.1605	(Pradliszkó – Széles földek dűlőút)	100	1/1		Pradliszkó – Széles földek
119.	049/8	0.5265	(Hátulsó rét – Tamáska dűlőút)((Zbuskai út))	100	1/1		Hátulsó rét – Tamáska
120.	052	0.2417	(Szögrét – Köteles dűlőút)	100	1/1		Szögrét – Köteles
121.	054/1	0.1684	(Nagyrét – Köteles dűlőút)	100	1/1		Nagyrét – Köteles
122.	055	0.9127	(Pradliszkó – Szögrét dűlőút)((Zbuskai út))	100	1/1		Pradliszkó – Szögrét
123.	056/1	0.5816	(Tamáskai út)	100	1/1		Tamáska
124.	057	0.1508	(Kenderföld – Szögrét dűlőút)	100	1/1		Kenderföld – Szögrét

Sorszám	Helyrajzi szám	Terület	Megnevezés	Tulajdoni rész	Tulajdoni	Önkormányzati	Cím, hely
125.	058	0.0807	(Kenderföld – Felső Sajó-parti út)	100	1/1		Kenderföld
126.	062	0.0880	(Ortás – Sajó-parti út)	100	1/1		Ortás
127.	068	0.0508	(Kenderföld – Alsó Sajó-parti út)	100	1/1		Kenderföld
128.	071/1	0.0081	(Kenderföld – Berek úrbéri dűlőút)	100	1/1		Kenderföld – Berek úrbéri
129.	071/2	0.0374	(Kenderföld – Berek úrbéri dűlőút)	100	1/1		Kenderföld – Berek úrbéri
130.	072	0.3052	(Szögrét – Berek úrbéri dűlőút)	100	1/1		Szögrét – Berek úrbéri
131.	074	0.2356	(Köteles – Berek úrbéri dűlőút)	100	1/1		Köteles – Berek úrbéri
132.	075	0.5319	(Berek úrbéri dűlőút)	100	1/1		Berek úrbéri
133.	077/1	0.2784	(Berek úrbéri – Nagyrét dűlőút)	100	1/1		Berek úrbéri – Nagyrét
134.	077/2	0.0160	(Berek úrbéri – Nagyrét dűlőút)	100	1/1		Berek úrbéri – Nagyrét
135.	080	0.0938	(Padföldi dűlőút)	100	1/1		Padföld
136.	082	0.2480	(Padföld – Sajó-parti út)	100	1/1		Padföld
137.	083/14	0.8107	k. közút (Hátsó földek út)((E-jelű))	100	1/1		Hátsó földek (Repülőtér)
138.	084/4	1.1222	kivett közút ((D-jelű))	100	1/1		Hátsó földek (Repülőtér)
139.	085	0.9843	(Repülőtéri út)((C-jelű))	100	1/1		Lapos – Hátsó földek
140.	086/1	1.1006	(Repülőtéri út)((C-jelű))	100	1/1		Pázsica – Első földek
141.	091/2	0.1678	(Lapos dűlőút)	100	1/1		Lapos
142.	0116	0.2026	(Közép dűlő – Felső út)	100	1/1		Közép
143.	0118	0.3130	(Közép dűlő – Telepi út)	100	1/1		Közép
144.	0120	0.1418	(Határ utca)[megosztás	100	1/1		Közép



Sorszám	Helyrajzi szám	Terület	Megnevezés	Tulajdoni rész	Tulajdoni	Önkormányzati	Cím, hely
			<i>alatt]</i>				
145.	0123/1	0.2361	Miskolci utca[megosztás alatt]	100	1/1		Bibik alatt
146.	128	0.1869	(Bibik utca)	100	1/1		Bibik alatt
147.	0129/19	0.0399	Királyhegyi út	100	1/1		Király alatt
148.	0129/43	0,5723	Kivett helyi közút	100	1/1		Farkashegyi út
149.	0129/71	0.1335	(Bibik utca)	100	1/1		Bibik alatt
150.	0129/77	0.4483	(Király-Bibik alatti út)((26-os főút))	100	1/1		Bibik alatt – Király alatt
151.	0129/94	0,5439	Kivett helyi közút	100	1/1		Farkashegyi út
152.	0130	0.0969	(Király-Bibik alatti út) ((26-os főút))	100	1/1		Bibik alatt – Király alatt
153.	0131	1.1056	Királyhegyi út	100	1/1		Király alatt
154.	0132	0.7194	(Király alatti út) ((26-os főút))	100	1/1		Király alatt
155.	0133/3	0.0537	(Király alatti dűlőút)	100	1/1		Király alatt
156.	0133/4	0.0857	(Király alatti dűlőút)	100	1/1		Király alatt
157.	0133/5	0.5588	k. út, árok és parkoló ((26-os főút))	100	1/1		Király alatt
158.	0134	0.0935	(Cifrapatak út)	100	1/1		Király alatt
159.	0136	0.3860	(Király alatti dűlőút)	100	1/1		Király alatt
160.	0176	0.5758	(Esperes – Farkashegyi dűlőút)((Első mély út))	100	1/1		Esperes – Farkashegy
161.	0177	0.3323	(Farkashegyi út)	100	1/1		Farkashegy – Bibik alatt
162.	0198	0.0737	(Kishegyi út)	100	1/1		Kishegy – Bibik
163.	0214	0.2302	(Kishegyi bérc út)	100	1/1		Kishegy
164.	4640/1	0.0051	(Felső Király-tető út)	100	1/1		Király
165.	4640/2	0.0017	(Felső Király-tető út)	100	1/1		Király
166.	4640/3	0.0010	(Felső Király-tető út)	100	1/1		Király

Sorszám	Helyrajzi szám	Terület	Megnevezés	Tulajdoni rész	Tulajdoni	Önkormányzati	Cím, hely
167.	4641	0.1973	(Felső Király-tető út)	100	1/1		Király
168.	4648/11	0.0390	(Felső Király-tető utca)	100	1/1		Király
169.	4683/6	0.0391	(Királyhegyi Felső-pincesor)	100	1/1		Király
170.	4691	0.0173	vizesárok	100	1/1		Király
171.	4694/1	0.1723	(Királyhegyi pincesor, Negyedik tér)	100	1/1		Király
172.	4694/2	0.1938	(Királyhegyi pincesor, Harmadik tér)	100	1/1		Király
173.	4694/3	0.2336	(Királyhegyi pincesor, Második tér)	100	1/1		Király
174.	4694/4	0.2873	(Királyhegyi pincesor, Első tér)	100	1/1		Király
175.	4733	0.0209	(Királyhegy, Első utca)	100	1/1		Király
176.	4747	0.0447	(Királyhegy, Második utca)	100	1/1		Király
177.	4767	0.0184	(Királyhegy, Harmadik utca)	100	1/1		Király
178.	4784	0.4729	(Palatin, Alsó út)	100	1/1		Király – Palatin
179.	4786	0.3293	(Palatin, Felső út)	100	1/1		Palatin – Óvár
180.	4799	0.0876	(Óvár, Kis árok)	100	1/1		Óvár
181.	4812/1	0.1551	(Óvári pincesor, Első tér)	100	1/1		Óvár
182.	4812/4	0.1069	(Óvári pincesor, Második tér)	100	1/1		Óvár
183.	4835	0.0315	(Felső Óvárhegyi utca)	100	1/1		Óvár
184.	4877	0.2993	(Óvárhegyi bérc út)	100	1/1		Óvár
185.	4891	0.0479	(Óvár, Felső út)	100	1/1		Óvár
186.	4896	0.0685	(Óvár, Felső út)	100	1/1		Óvár
187.	4934	0.3497	(Óvár, Nagy árok)	100	1/1		Óvár – Esperes
188.	4964	1.0874	(Óvári út)	100	1/1		Óvár – Esperes
189.	4965	0.6086	(Óvár – Esperes dűlőút)	100	1/1		Óvár – Esperes
			((Harmadik mély				

Sorszám	Helyrajzi szám	Terület	Megnevezés	Tulajdoni rész	Tulajdoni	Önkormányzati	Cím, hely
190.	4992	0.0106	(Espereshegyi bérc út)	100	1/1		Esperes
191.	5007	0.1520	(Esperes, Felső út)	100	1/1		Esperes
192.	5094	0.1292	(Farkashegyi út)	100	1/1		Farkashegy
193.	5095	0.0445	(Farkashegyi árok)	100	1/1		Farkashegy
194.	5113	0.0321	(Farkashegyi utca)	100	1/1		Farkashegy
195.	5133	0.0356	(Farkashegy, Felső út)	100	1/1		Farkashegy
196.	5136	0.1007	(Farkashegy, Felső út)	100	1/1		Farkashegy
197.	5148	0.2294	(Farkashegyi bérc út)	100	1/1		Farkashegy
198.	5177	0.1980	(Farkashegy, Belső-völgyi út)	100	1/1		Farkashegy
199.	5257	0.0806	(Farkashegy, Külső-völgyi út)	100	1/1		Farkashegy
200.	5318	0.4796	(Farkashegy – Kishegy dűlőút)	100	1/1		Farkashegy – Kishegy
201.	5348/1	0.0213	(Déli Kishegyi út)	100	1/1		Kishegy
202.	5348/2	0.0436	(Déli Kishegyi út)	100	1/1		Kishegy
203.	5353	0.0143	(Déli Kishegyi út)	100	1/1		Kishegy
204.	5354	0.3742	(Felső Bibik út)	100	1/1		Kishegy
205.	5355	0.2157	Bibik utca	100	1/1		Bibik
206.	5374	0.3406	(Kishegy – Bibik dűlőút) (Bikalegelő út)	100	1/1		Kishegy – Bibik
207.	5380	0.1361	(Farkashegy – Bibik dűlőút)	100	1/1		Farkashegy – Bibik
208.	5381	0.2815	(Alsó Farkashegyi út)	100	1/1		Farkashegy – Bibik – Bibik alatt
209.	5387	0.1539	Bibik utca	100	1/1		Bibik
210.	5401/3	0.0148	(Alsó Király-tető út)	100	1/1		Király
211.	5405/2	0.1306	(Alsó Király-tető út)	100	1/1		Király
212.	5428	0.5945	(Bibik út) (volt szántó)	100	1/1		Bibik
213.	5452/1	0.4498	(Bibik utca)	100	1/1		Bibik

Sorszám	Helyrajzi szám	Terület	Megnevezés	Tulajdoni rész	Tulajdoni	Önkormányzati	Cím, hely
214.	5452/6	0.0318	(Bibik utca)	100	1/1		Bibik
215.	5453	0.2039	(Alsó Bibik út)	100	1/1		Bibik
216.	Miskolc 12621/2	0,2503	helyi közút	100	1/1		Déli bekötőút

”

„2. melléklet

**Korlátozottan forgalomképes törzsvagyon**

Sorszám	Helyrajzi szám	Terület (hektár)	Megnevezés	Tulajdoni rész %	Tulajdoni hányad	Önkormányzati tulajdonban lévő terület (hektár)	Cím, hely
1.	084/2	14.8640	Repülőtér	100	1/1		Hátsó földek (Repülőtér)
2.	0115/9	0,0037	Magánút	100	1/1		Kerékpárút (Szirmabesenyő Kelecsényi út melletti szakasza)
3.	0115/11	0,0062	Magánút	100	1/1		Kerékpárút (Szirmabesenyő Kelecsényi út melletti szakasza)
4.	0117/19	0,1243	k. építési terület	100	1/1		Kerékpárút (Szirmabesenyő 26-os főút melletti szakasza)
5.	0117/17	0,0066	k. mocsár	100	1/1		Kerékpárút (Szirmabesenyő 26-os főút melletti szakasza)
6.	0117/21	0,0267	Magánút	100	1/1		Kerékpárút (Szirmabesenyő 26-os főút melletti szakasza)
7.	0117/23	0,0293	Magánút	100	1/1		Kerékpárút (Szirmabesenyő Kelecsényi út melletti szakasza)
8.	0117/25	0,0112	Magánút	100	1/1		Kerékpárút (Szirmabesenyő Kelecsényi út melletti szakasza)
9.	0117/27	0,0186	Magánút	100	1/1		Kerékpárút (Szirmabesenyő Kelecsényi út melletti szakasza)

10.	0117/29	0,0243	Magánút	100	1/1		Kerékpárút (Szirmabesenyő Kelecsényi út melletti szakasza)
11.	0117/33	0,0110	k.közforgalom előtt el nem zár magánút	100	1/1		Kerékpárút (Szirmabesenyő 26-os főút melletti szakasza)
12.	0117/35	0,0042	k.közforgalom előtt el nem zár magánút	100	1/1		Kerékpárút (Szirmabesenyő 26-os főút melletti szakasza)
13.	0117/37	0,0139	k.közforgalom előtt el nem zár magánút	100	1/1		Kerékpárút (Szirmabesenyő 26-os főút melletti szakasza)
14.	0119/30	0,0085	k.közforgalom előtt el nem zár magánút	100	1/1		Kerékpárút (Szirmabesenyő 26-os főút melletti szakasza)
15.	0119/32	0,0092	k.közforgalom előtt el nem zár magánút	100	1/1		Kerékpárút (Szirmabesenyő 26-os főút melletti szakasza)
16.	0119/34	0,0066	k.közforgalom előtt el nem zár magánút	100	1/1		Kerékpárút (Szirmabesenyő 26-os főút melletti szakasza)
17.	0119/36	0,0143	k.közforgalom előtt el nem zár magánút	100	1/1		Kerékpárút (Szirmabesenyő 26-os főút melletti szakasza)
18.	0119/42	0,0502	kivett magánút	100	1/1		Kerékpárút (Szirmabesenyő 26-os főút melletti szakasza)
19.	206/4	0.1134	Beépítetlen terület (gazdasági épület)	100	1/1		Déryné u. 26.
20.	206/5	4.3109	Általános iskola, tornaterem és kazánház / Gazdasági iroda és raktár-műhely épületek / műemlék Szirmay-kastély / Sportegyesületi	100	1/1		Állomás u. 1-3.



			sportpálya és öltöző-épület				
21.	206/6	0.5474	Óvoda / Központi konyha	100	1/1		Déryné u. 24.
22.	235	0.2053	Művelődési otthon, könyvtár / Szolgáltatóház	100	1/1		Kossuth u. 42.
23.	262	0.1782	Iroda (Egészségház)	100	1/1		Kossuth u. 14.
24.	264/3	0.3748	Közösségi ház (Napközi otthon)	100	1/1		Kossuth u. 22.
25.	268	0.1541	Községi irattár és volt iroda(Óvoda)	100	1/1		Kossuth u. 1-3.
26.	307	1.8227	Köztemető	100	1/1		Ady E. u. 62.
27.	411	0.3053	Bölcsőde	100	1/1		Vörösmarty u. 12-14.
28.	417/1	0,1299	Kivett gazdasági épület, udvar	100	1/1		Erdősor u. 10/B / Bölcsőde parkoló
29.	422	0.0641	Családsegítő Szolgálat / KMB Iroda (Orvosi rendelő)	100	1/1		Kossuth u. 19.
30.	966/70	0.2928	Egészségügyi központ	100	1/1		Állomás u. 61-63.
31.	4908	0.3144	erdő	100	1/1		Esperes
32.	4909	0.1617	erdő	100	1/1		Esperes

”

„3. melléklet

Üzleti vagyon

Sorszám	Helyrajzi szám	Terület (hektár)	Megnevezés, művelési ág	Műv. ág részterület (hektár)	Tulaj-doni rész %	Tulajdon i hányad	Önkorm	Cím, hely
							ányzati	
							tulajdon	
							ban	
							lévő terület (hektár)	
1.	084/5	11.0646	k. beépítetlen terület		100	1/1		Hátsó földek (Repülőtér)
2.	0117/18	1,1042	kivett mocsár		100	1/1		Kelecsényi út mögötti szakasz, a logisztikai csarnokok mögötti rész.
3.	0129/35	0,3199	szántó	Min.oszt. 3 : 0,1608 Min.oszt. 5: 0,1591	100	1/1		Szabó Suzuki és a Sega között
4.	0129/36	0,3199	szántó	Min.oszt. 3 : 0,1482 Min.oszt. 5: 0,1717	100.	1/1		Szabó Suzuki és a Sega között
5.	0129/37	0,3200	szántó	Min.oszt. 3 : 0,1355 Min.oszt. 5: 0,1845	100	1/1		Szabó Suzuki és a Sega között
6.	0129/110	0,3010	szántó	Min.oszt. 3 : 0,1038 Min.oszt. 5: 0,1972	100	1/1		Szabó Suzuki és a Sega között
7.	0129/112	0,6717	k. beruházási terület		100	1/1		Ongropack-Sega közötti tervezett út helye
8.	0129/113	0,3403	k. beépítetlen terület		100	1/1		Királyhegyi úttal párhuzamos terület, Sega

								előtti rész.
9.	0129/117	0,2197	k. beruházási terület		100	1/1		Királyhegy, Bibik
10.	22	0,0457	k.lakóház, udvar		100	1/1		Petőfi utca 119.
11.	95	0.1214	Lakóház, udvar		29,7	3420/115 20	0,0360	Petőfi u. 36.
12.	200/2	0,2854	Műhely-raktár épület, k. telephely		100	1/1		Rákóczi u. 1-3.
13.	264/4	0,1213	Kivett üzlet és udvar		100	1/1		Kossuth u. 24.,korábbi Letti ABC üzlet
14.	267/2	0.0402	beépített lakótelek (földhasználattal terhelt)		100	1/1		Alkotmány u. 57.
15.	280	0.0829	Lakóház, udvar		43,88	37920/86 400	0.0364	Alkotmány u. 24.
16.	306/2	0.0441	beépített lakótelek (földhasználattal terhelt)		100	1/1		Alkotmány u. 78.
17.	308/5	0.0390	beépített lakótelek (földhasználattal terhelt)		100	1/1		Vörösmarty u. 90.
18.	328/2	0.0045	beépítetlen terület (kert)		100	1/1		Ady E. u. 29.
19.	429/1	0,0954	kivett beépítetlen terület		50	1/2		Vörösmarty u. 6/A.
20.	563/2	0,3593	kivett beépítetlen terület		100	1/1		József A. u. 2-2
21.	607	0.0403	beépítetlen terület (kert)		100	1/1		József A. u. 76.
22.	704/2	0.6724	beépítetlen terület (kert)		100	1/1		Bessenyei u. tópart
23.	704/3	0.9713	beépítetlen terület		100	1/1		Bessenyei u. tópart

			(kert)					
24.	773/2	0.0554	Beépítetlen terület		100	1/1		Pázsit utca 1.
25.	900/3	0.0377	<i>kivett patak</i>		100	1/1		Jókai u. - Déryné u.
26.	1102	0.0767	Lakóház, udvar		25	1/4	0.0192	Hunyadi u. 16.
27.	1242/2	0.0663	beépített lakótelek (földhasználattal terhelt)		100	1/1		Erdősor u. 1.
28.	1243/3	0.7269	közterület (kert)		100	1/1		Állomás u.
29.	1243/5	0.6273	közterület (kert)		100	1/1		Állomás u.
30.	1431	1,1124	szántó	Min.oszt. 2 : 0,4958 Min.oszt. 3: 0,6166	100	1/1		Erkel Ferenc utcára merőleges terület, új utca kialakításának helyszíne.
31.	4647	0.3375	szántó		50	1/2	0.1688	Király
32.	4648/10	0.1026	rét		100	1/1		Király
33.	4694/3/A	(3)	közterületről nyíló pince		100	1/1	(3)	Király
34.	4694/4/J	(12)	közterületről nyíló pince		100	1/1	(12)	Király
35.	4766	0.1262	rét		25	1/4	0.0316	Király
36.	4768	0.0474	rét		50	1/2	0.0237	Király
37.	4794	0.3231	szőlő gyümölcsös	0.2451 0.0780 0.3231	50	1/2	0.1226 0.0390 0.1616	Óvár
38.	4804	0.3461	rét		33,3	16/48	0.1154	Óvár
39.	4824	0.3467	legelő		8,75	126/1440	0.0303	Óvár
40.	4834	0.2435	rét		33,3	1/3	0.0812	Óvár
41.	4837/1	0.2086	kert szőlő	0.0758 0.1328 0.2086	2,5	18/720	0.0019 0.0033 0.0052	Óvár
42.	4837/3	0.1138	szőlő		2,5	18/720	0.0028	Óvár
43.	4837/4	0.0887	szőlő		2,5	18/720	0.0022	Óvár
44.	4847/1	0.2550	rét szőlő	0.1135 0.1415	50	1/2	0.0568 0.0707	Óvár

				0.2550			0.1275	
45.	4874/1	0.2218	kert		12,5	1724/137 92	0.0277	Óvár
46.	4874/2	0.1719	kert		12,5	1724/137 92	0.0215	Óvár
47.	4874/3	0.1181	kert		12,5	1724/137 92	0.0148	Óvár
48.	4874/4	0.1657	kert		12,5	1724/137 92	0.0207	Óvár
49.	4875	0.2593	rét		12,5	1724/137 92	0.0324	Óvár
50.	4876	0.2741	rét		12,5	1724/137 92	0.0343	Óvár
51.	4895	0.1521	szántó		87,5	7/8	0.1331	Óvár
52.	4935	0.0226	kert		100	1/1		Óvár
53.	4938	0.0216	gyümölcsös		7,5	108/1440	0.0016	Óvár
54.	4966	0.8446	rét	0.1066	8,33	2/24	0.0089	Esperes
			szőlő	0.7380			0.0615	
				0.8446			0.0704	
55.	4970	0.1358	rét		100	1/1		Esperes
56.	4985	0.1889	rét		50	2/4	0.0945	Esperes
57.	4986	0.1888	rét	0.1382	50	2/4	0.0691	Esperes
			kert	0.0506			0.0253	
				0.1888			0.0944	
58.	5034	0.3076	szőlő	0.2198	8,33	24/288	0.0183	Esperes
			gyümölcsös	0.0878			0.0073	
				0.3076			0.0256	
59.	5066	0.2700	rét		50	18/36	0.1350	Esperes
60.	5069/1	0.0992	szőlő		50	18/36	0.0496	Esperes
61.	5069/2	0.1039	szőlő		50	18/36	0.0520	Esperes
62.	5193/2	0.1657	szőlő		30,74	972/3162	0.0509	Farkashegy
63.	5194	0.1239	szőlő	0.0721	30,77	48/156	0.0222	Farkashegy
			gyümölcsös	0.0518			0.0159	
				0.1239			0.0381	
64.	5195	0.1265	szőlő	0.0802	30,77	48/156	0.0247	Farkashegy
			gyümölcsös	0.0463			0.0142	
				0.1265			0.0389	
65.	5333	0.1446	rét	0.0357	12,5		0.0045	Kishegy
			szőlő	0.1089			0.0136	
				0.1446			0.0181	
66.	5334	0.1606	rét	0.0726	12,5		0.0091	Kishegy

			szőlő	0.0880			0.0110	
				0.1606			0.0201	
67.	5335	0.1342	szőlő	0.1342	12,5	4/32	0.0168	Kishegy
68.	5342	0,3007	gyümölcsös		100	1/1		Bibik
69.	5357	0.9325	szántó	0.9325	50	6/12	0.4663	Bibik
70.	5414	0.7890	szántó	0.7890	100	1/1		Kishegy

”