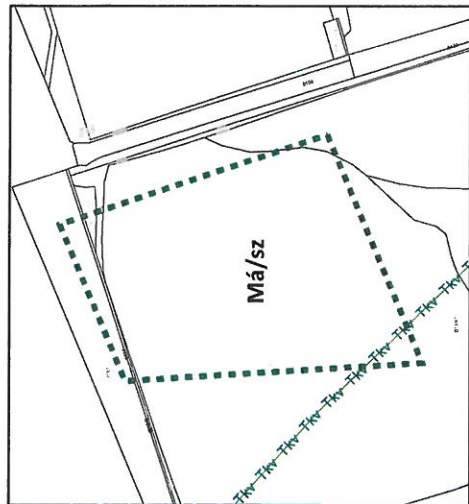
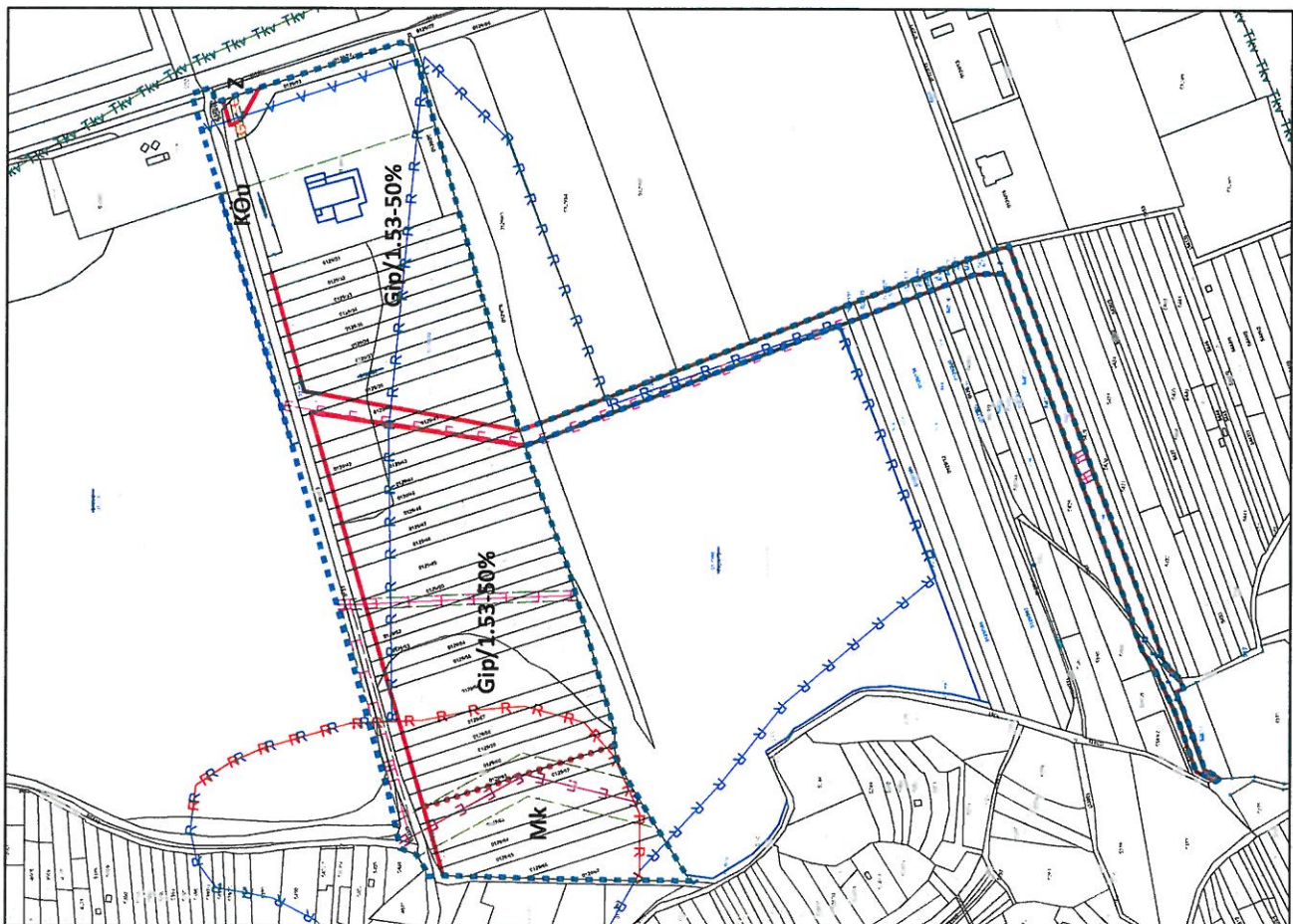















1. MELLÉKLET A 15/2018. (VII. 3.) ÖNKORMÁNYZATI RENDELETHEZ



JELMAGYARÁZAT

-  Tervezési terület határa
-  BAÉ-pótlás területe
-  Szabályozási vonal
-  Övezethatár
-  Villamos főelosztó hálózat
-  Villamos elosztó hálózat
-  Tervezett villamos elosztó hálózat kiváltás
-  Ivóvíz gerincvezeték
-  Gázvezeték (középnymomású)
-  Régészeti lelőhely
-  Nem nyilvántartott régészeti lelőhely (Budavári)
-  Védtávolság határa
-  Tervezett ájképvédelmi övezet

"Készült az állami alapadatok felhasználásával."



A terv csak a szabályozási előírásokkal érvényes!

Hatályos:

2018.07.04-től

Tervező:

*M. Molnár*  
MOLNÁR CSILLA

Rajz címe:

SZABÁLYOZÁSI TERVLAP

Rajz léptéke:

M=1: 5000

Rajz száma:

SZT-KIEMELT\_II\_01