

**Szirmabesenyő Nagyközség Önkormányzat Képviselő-testületének
10/2013. (IX. 6.) önkormányzati rendelete
Szirmabesenyő Nagyközség Helyi Építési Szabályzatáról
és Szabályozási Tervéről szóló 6/2005. (IV. 25.) rendelet módosításáról.**

Szirmabesenyő Nagyközség Önkormányzat Képviselő-testülete *az épített környezet alakításáról és védelméről* szóló 1997. évi LXXVIII. törvény 62. § (6) bekezdésében kapott felhatalmazás alapján - *figyelemmel a településfejlesztési koncepcióról, az integrált településfejlesztési stratégiáról és a településrendezési eszközökről, valamint egyes településrendezési sajátos jogintézményekről* szóló 314/2012. (XI. 8.) Korm. rendeletben foglaltakra - *a helyi önkormányzatokról* szóló 2011. évi CLXXXIX. törvény 13. § (1) bekezdés 1. pontjában meghatározott feladatkörében eljárva

- a) B.-A.-Z. Megyei Kormányhivatal Építésügyi és Örökségvédelmi Hivatal Állami Főépítész,
- b) Észak-magyarországi Környezetvédelmi, Természetvédelmi és Vízügyi Felügyelőség,
- c) B.-A.-Z. Megyei Kormányhivatal Népegészségügyi Szakigazgatási Szerve,
- d) B.-A.-Z. Megyei Katasztrófavédelmi Igazgatóság,
- e) B.-A.-Z. Megyei Kormányhivatal Közlekedési Felügyelősége,
- f) Nemzeti Közlekedési Hatóság Légiközlekedési Igazgatósága,
- g) Aggteleki és Bükk Nemzeti Park Igazgatósága,
- h) B.-A.-Z. Megyei Kormányhivatal Földhivatala,
- i) B.-A.-Z. Megyei Kormányhivatal Erdészeti Igazgatósága,
- j) B.-A.-Z. Megyei Kormányhivatal Növény- és Talajvédelmi Igazgatósága,
- k) Honvédelmi Minisztérium Hatósági Hivatal Vezetője,
- l) Magyar Bányászati és Földtani Hivatal Miskolci Bányakapitánysága,
- m) Nemzeti Média- és Hírközlési Hatóság,
- n) illetékes I. fokú Építéshatósági Iroda,
- o) Miskolc, Arnót, Sajókeresztúr, Sajópálfala, Sajóvámos szomszédos települések önkormányzatai

véleményének kikérésével a következőket rendeli el:

I. Fejezet **Általános rendelkezések**

1.§

- (1) Szirmabesenyő nagyközség Szabályozási Terve módosul a rendelet 1. számú mellékletében szereplő rajzi melléletek szerint.
- (2) A Szabályozási Tervben a módosítással érintett területen kívüli területrészek szabályozása változatlanul érvényben marad.

II. Fejezet **A Helyi Építési Szabályzat módosításai**

2. §

- (1) Szirmabesenyő nagyközség Önkormányzatának Helyi építési szabályzatról szóló 6/2005. (IV. 25.) számú önkormányzati rendelet (a továbbiakban R.) 7.§ (2) bekezdéséből törlésre kerül a „(3. számú melléklet a) pontja)” szövegrész.
- (2) A R. 7.§ (4) bekezdésének a) pontjából törlésre kerül a „(3. számú melléklet b) pontja)” szövegrész.
- (3) A R. 7.§ (6) bekezdés helyébe az alábbi rendelkezés lép:
„(6) A tilalommal terhelt ingatlanon csak olyan építési tevékenység engedélyezhető, melyet magasabbrendű jogszabály nem tilt.”

3. §

- (1) A R. 12. § (3) bekezdéséből törlésre kerül a „területileg illetékes földvédelmi hatóság hozzájáruló nyilatkozata alapján” szövegrész.

4. §

- (1) A R. 13. § (2) bekezdéséből törlésre kerül a „a 33/2000 (III.17.) korm. rendelet értelmében” szövegrész.
- (2) A R. 13. § (3) bekezdésében a „123/1997.(VII.18.) Korm. rendelet” szövegrész helyébe a „magasabbrendű jogszabály” szövegrész lép.

5. §

- (1) A R. 14. § (5) bekezdése kiegészül az alábbi rendelkezéssel:
„(5) A Borsod-Abaúj-Zemplén Megyei Területrendezési Terv lehatárolja a nagyvízi meder övezetét. A nagyvízi meder övezetének Országos Vízügyi Főigazgatóság által pontosított határvonalát és érintett területét a 2. sz. függelék tartalmazza. A nagyvízi meder területének hasznosítása, valamint a nagyvízi medren belül történő építmény, létesítmény elhelyezése esetén a vonatkozó rendelet előírásait kell alkalmazni..”

6. §

- (1) A R. 20. § (1) bekezdése helyébe az alábbi rendelkezés lép:
„(1) Tájidegen (invazív) fajok jegyzékét az 1. sz. függelék tartalmazza.”

- (2) A R. 20. § (2) bekezdésében az „*egyéb természetvédelmi célú kategóriák által*” szövegrész helyébe a „*természeti értékvédelemmel*” szövegrész lép.
- (3) A R. 20. § (3) bekezdésében az „*illetékes Nemzeti Park gondoskodik*” szövegrész helyébe a „*magasabbrendű jogszabály rendelkezik*” szövegrész lép.

7. §

- (1) A R. 21. § (1) bekezdésének helyébe az alábbi rendelkezés lép:
„(7) *Természetvédelmi és tájképvédelmi területek lehatárolását a szabályozási terv tartalmazza.*”
- (2) A R. 13. § (2) bekezdéséből törlésre kerül az „*illetékes Nemzeti Park Igazgatóság egyetértésével*” szövegrész.

8. §

- (1) A R. 23. § (6) bekezdésének helyébe az alábbi rendelkezés lép:
„(6) *A település területén a közterületről látszó tetők anyaga szürke hullámpala, illetve üvegszál-betétes műanyag, áttetsző hullámlemez nem lehet.*”

9. §

- (1) A R. 27. § (2) bekezdése kiegészül egy új h) ponttal, mely az alábbi rendelkezést tartalmazza:
„h) *a terület rendeltetésszerű használatát nem zavaró hatású egyéb – nem nagyüzemi – gazdasági tevékenység céljára szolgáló építmény.*”

10. §

- (1) A R. 41. § (18) bekezdés helyébe az alábbi rendelkezés lép:
„(18) *A védelmi erdő telepítését csak nem invazív, őshonos fajokkal szabad megoldani. A Tájidegen (invazív) fajok jegyzékét az 1. sz. függelék tartalmazza.*”

11. §

- (1) A R. 42. § (33) bekezdéséből törlésre kerül az „*illetékes Nemzeti Park Igazgatóság egyetértése esetén*” szövegrész.

12. §

- (1) A R. 42. § (31) bekezdésében a „*hullámtérben*” szövegrész helyébe a „*nagyvízi mederben*” szövegrész lép.
- (2) A R. 42. § (33) bekezdéséből törlésre kerül az „*illetékes Vízügyi Igazgatóság engedélyével*” szövegrész.

13. §

- (1) A R. 44. § (5) bekezdésében az „1. sz. melléklet:” pontja helyébe az alábbi szöveg lép:
„**1. sz. melléklet:**
a) *Szirmabesenyő Településrendezési Terve – Szabályozási Terv – Módosítás 2009 (Teljes közigazgatási terület) [Rajzszám: SZT-01m]*”

- b) *Szirmabesenyő Településrendezési Terve – Szabályozási Terv – Módosítás 2009 (Részterület: Nagyrét, Köteles dűlők) [Rajzszám: SZT–02m]*
- c) *Szirmabesenyő Településrendezési Terve – Szabályozási Terv – Módosítás 2010 (Részterület: Bibik alatt dűlő) [Rajzszám: SZT–M5]*
- d) *Szirmabesenyő Településrendezési Terve – Szabályozási Terv – Módosítás 2013 (Részterület: Lapos dűlő) [Rajzszám: SZT–M6]*”
- (2) A R. 44. § (5) bekezdésében az 5. sz. melléklet pontjában az „*Országos jelentőségű természetvédelmi oltalom alatt álló területek*” szövegrész helyébe a „*Természeti értékvédelem*” szövegrész lép.
- (3) A R. 44. § (5) bekezdésében a 6. sz. melléklet pontjában a „*Műemlékek felsorolása*” szövegrész helyébe az „*Országos építészeti értékvédelem*” szövegrész lép.
- (4) A R. 44. § (5) bekezdésében a 7. sz. melléklet pontjában „*Az építészeti örökség helyi védelme*” szövegrész helyébe a „*Helyi építészeti értékvédelem*” szövegrész lép.
- (5) A R. 44. § -a kiegészül egy új (6) bekezdéssel, mely az alábbi rendelkezést tartalmazza:
 „(6) *Jelen rendelet függelékei:*
 1. sz. függelék: *Tájidegen (invazív) fajok jegyzéke*
 2. sz. függelék: *Nagyvízi meder által érintett területek*”

14. §

- (1) A R. 1. sz. mellékletében lévő felsorolás helyébe a 13. § (1) bekezdésében megállapított felsorolás kerül.
- (2) A R. 5. sz. melléklete helyébe jelen rendelet 2. sz. melléklete lép.
- (3) A R. 6. sz. mellékletében a melléklet címében a „*Műemlékek felsorolása*” szövegrész helyébe „*Országos építészeti értékvédelem*” szövegrész lép.
- (4) A R. 7. sz. mellékletében a melléklet címében „*Az építészeti örökség helyi védelme*” szövegrész helyébe a „*Helyi építészeti értékvédelem*” szövegrész lép.
- (5) A R. 8. sz. melléklete helyébe jelen rendelet 3. sz. melléklete lép.
- (6) A R. 9. sz. melléklet első táblázatának 3. sorában a „*Tervezett elkerülő út*” szövegrész helyébe a „*Miskolc északi elkerülő út*” szövegrész, a „*Miskolc közigazgatási területén*” szövegrész helyébe a „*Szabályozási terv szerint*” szövegrész lép.
- (7) A R. kiegészül egy új függelékkal, mely jelen rendelet 1. sz. függeléke.
- (8) A R. kiegészül egy új függelékkal, mely jelen rendelet 2. sz. függeléke.

15. §

- (1) Ez a rendelet a kihirdetését követő 30. napon lép hatályba, és az azt követő napon hatályát veszti.
- (2) A hatálybalépést megelőzően érkezett és jogerősen el nem bírált ügyekben jelen rendelet akkor alkalmazható, ha a rendelet a kérelem tárgyára vonatkozóan kedvezőbb előírásokat tartalmaz.
- (3) Ezen rendelet hatályba lépésével egyidejűleg hatályát veszti:
- a R. 7.§ (1), (4) c), (8) bekezdése,
 - a R. 9.§ (3), (7) bekezdése,
 - a R. 10.§ (3) bekezdésének utolsó mondata, továbbá a (4), (5), (11), (12) bekezdése,
 - a R. 11.§ (3) bekezdésének b), c), e), f) pontja,
 - a R. 15.§ (4), (5), (6), (7), (8) bekezdése,

- f) a R. 17.§ (2), (3), (4) bekezdése,
- g) a R. 18.§-a,
- h) a R. 21.§ (10), (12), (13), (24) bekezdése,
- i) a R. 22.§ (3), (4) bekezdése,
- j) a R. 23.§ (5) bekezdése,
- k) a R. 25.§ (2) bekezdésében lévő táblázat 3. sora, mely a „zárt sorú és hézagosan zárt sorú beépítés” kódját tartalmazta,
- l) a R. 28.§ táblázatának 2. sora, mely az Lke/2.11-30% építési övezetre vonatkozó előírásokat tartalmazta,
- m) a R. 37. § táblázata alatti **-os hivatkozás, mely a Királyhegyi és Óvári pincesorok Részletes Rendezési Tervére hivatkozik.
- n) a R. 41.§ (16), (23), (24) bekezdése,
- o) a R. 42.§ (17), (22), (24), (34), (35), (36) bekezdése,
- p) a R. 44.§ (5) bekezdésében felsorolt 3. sz. és 4. sz. melléklet,
- q) a R. 3. sz. melléklete,
- r) a R. 4. sz. melléklete
- s) a R. 9. sz. mellékletében lévő 2. táblázat 3. sora.

(4) E rendeletet az alábbi mellékletekkel, ill. függelékkel együtt kell alkalmazni:





















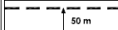













- a) 1. sz. melléklet: Szabályozási terv módosításának tervanyaga
- b) 2. sz. melléklet: Természeti értékvédelem
- c) 3. sz. melléklet: A régészeti örökség védelme - Nyilvántartott régészeti lelőhelyek felsorolása
- d) 1. sz. függelék: Tájidegen (invazív) fajok jegyzéke
- e) 2. sz. függelék: Nagyvízi meder által érintett területek

Fedor Vince sk.
polgármester

dr. Szakos Judit sk.
jegyző

SZABÁLYOZÁSI TERV MÓDOSÍTÁSÁNAK TERVANYAGA

Hatályos Belterületi Szabályozási terv jelmagyarázata:

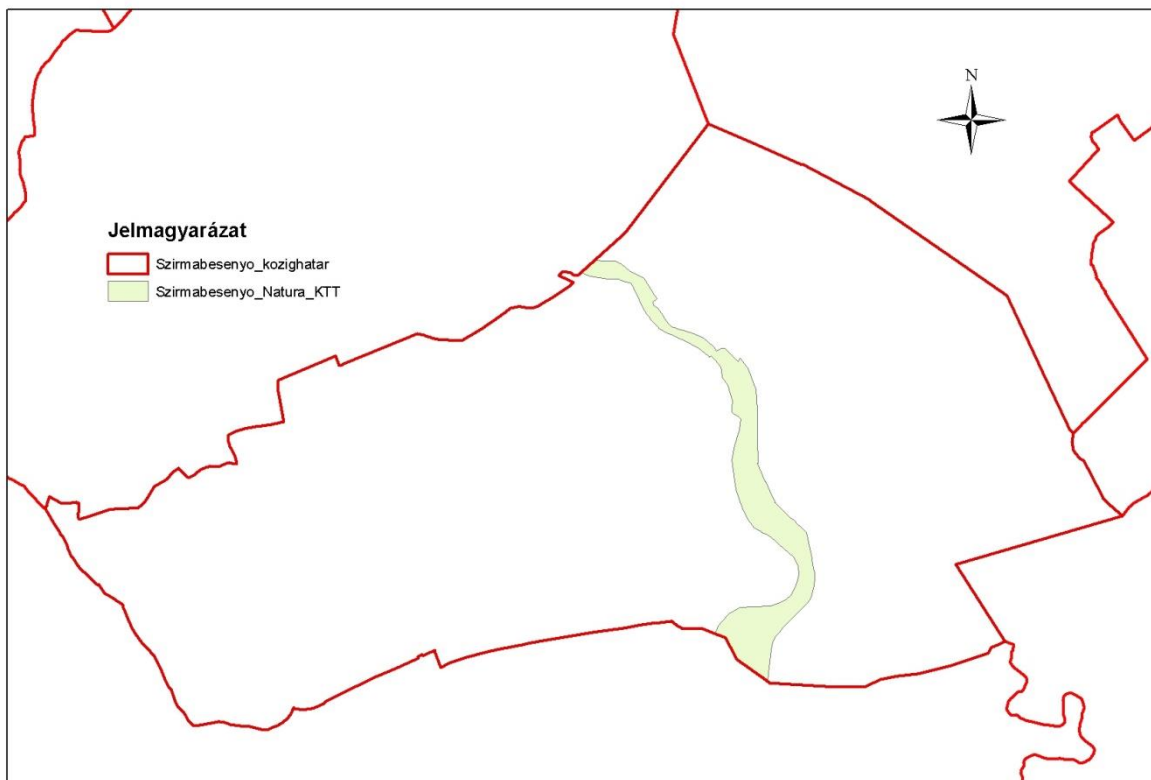
JELMAGYARÁZAT	
HATÁROK	
	IGAZGATÁSI TERÜLET HATÁRA
	SZOMSZÉDOS TELEPÜLÉSEK IGAZGATÁSI HATÁRA
	BEÉPÍTÉSRE SZÁNT TERÜLET HATÁRA
	MEGLÉVŐ BELTERÜLET HATÁRA
	MEGSZÜNÉSRE JAVASOLT BELTERÜLET HATÁRA
	JAVASOLT BELTERÜLET HATÁRA
VONALAS SZABÁLYOZÁSI ELEMEEK	
	SZABÁLYOZÁSI VONAL
	ÉPÍTÉSI ÖVEZET HATÁRA
	ÉPÍTÉSI VONAL
	ELŐVÁSÁRLÁSI JOGGAL TERHELT TERÜLET HATÁRA
	MŰEMLEKI KÖRNYEZET HATÁRA
	TERMÉSZETI TERÜLET HATÁRA MEGLÉVŐ
	TERMÉSZETI TERÜLET HATÁRA MEGSZÜNŐ
	TERMÉSZETI TERÜLET TERVEZETT
	ÖKOLÓGIAI FOLYOSÓ HATÁRA
	NATURA 2000 HÁLÓZAT
	TÁJKÉPVÉDELMI ÖVEZET
	REKULTIVÁCIÓT IGÉNYLŐ TERÜLET
	BEÜLTETÉSI KÖTELEZETTSÉG HATÁRA
EGYÉB SZABÁLYOZÁSI ELEMEEK	
	SZABÁLYOZÁSI SZÉLESSÉG
	VÉDŐTÁVOLSÁG HATÁRA
	VÉDETT HELYI MŰVI ÉRTÉK
	MŰEMLEK TELKE
ÖVEZETEK	
	ERDŐTERÜLET - VÉDELMI
	VÍZGAZD. TER. - ÁLLANDÓ VÍZFELÜLET - TÓ
	VÍZGAZD. TER. - IDEIGLENES VÍZFELÜLET
	VÍZGAZDÁLKODÁSI TERÜLET - GÁTÓR HÁZ
	VÍZGAZDÁLKODÁSI TERÜLET - TÖLTÉS
EGYÉB	
	RÉGÉSZETI LELŐHELYEK
	REGIONÁLIS IVÓVÍZVEZETÉK
	VILLAMOS ALAPHÁLÓZAT (400 kV)
	VILLAMOS ELOSZTÓHÁLÓZAT (120 kV)
	VILLAMOS ELOSZTÓHÁLÓZAT (35-20 kV)
	GÁZVEZETÉK

TERMÉSZETI ÉRTÉKVÉDELEM

a) Európai közösségi jelentőségű természetvédelmi területek – Natura 2000 területek

aa) Kiemelt jelentőségű természet megőrzési területek:

Szirmabesenyő területén a Sajó-völgy elnevezésű HUAN20006 kódszámú kiemelt jelentőségű természet megőrzési területek által érintett ingatlanok helyrajzi számok szerint: 06/7, 06/8, 024/2, 024/3, 026/2, 058, 059/3, 059/4, 059/5, 062, 063/1, 063/2, 063/3, 066/3, 068, 076/2, 077/2, 078/2, 079/1, 079/2, 079/3, 080, 081/1, 081/2, 082, 0215/2



b) ESA – Természetileg érzékeny területek:

Szirmabesenyő a III. (tervezett) kategóriába került besorolásra.

c) Az országos ökológiai hálózat övezetei

Az ökológiai hálózathoz az országos jelentőségű természetes, ill. természetközeli területek és az azok közötti kapcsolatot teremtő ökológiai folyosók egységes, összefüggő rendszere tartozik, és amelynek részei a magterületek, az ökológiai folyosók és a pufferterületek.

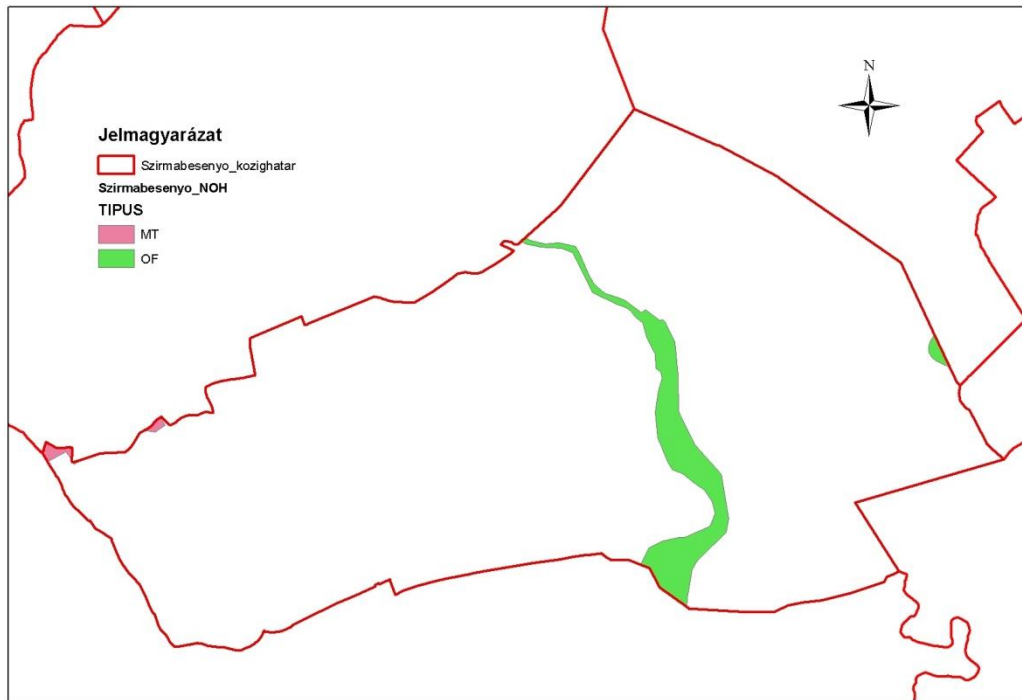
A mellékelt ábrán látható Szirmabesenyő országos ökológiai hálózati érintettsége.

Jelmagyarázat:

Piros: magterület

Zöld: ökológiai folyosó





d) Helyi jelentőségű védett természeti területek

da) Természetvédelmi területek

Az Aggteleki Nemzeti Park Igazgatóság illetékességi területéhez tartozó területeken: 04, 05, 06, 016, 017, 018 hrsz.

A Bükk-i Nemzeti Park Igazgatóság illetékességi területéhez tartozó területeken:

HRSZ	ALRÉSZ	MŰVELÉSI ÁG KÓDJA	MEGJEGYZÉS
05	3	9	töltés
06	7	8	
06	8c	21	
06	8a	21	
06	8b	9	saját használat
06	9a	21	
06	9b	21	
06	9c	21	
06	9b	9	saját használatú út
06	10	21	
06	11	21	
07		9	közút
09		9	közút
010		9	közút
011		9	közút
014	2	9	saját használatú út
014	3b	21	
014	4b	21	
019		9	közút

020		9	országos közút
021		9	közút
022	9	9	vízmosás
022	10	9	szemétkerakó telep
022	11	9	közút
024	2c	21	
024	2a	21	
024	2d	8	
024	2b	9	saját használatú út
024	3a	9	épület
024	3c	9	töltés
024	4	9	telephely
024	6	9	major
024	8c	21	
024	8b	8	
024	9	21	
024	10	9	árok
024	11	21	
026	1	9	közút
026	2	9	közút
027		9	közút
028		9	közút
029		9	országos közút
030		9	országos közút
032		9	közút
034	5b	9	árok
034	6b	9	árok
034	12b	9	árok
034	15	9	út
035		9	Közút
049	4b	9	Árok
049	8	9	Saját használatú út
052		9	Közút
054		9	Közút
055		9	Közút
057		9	Közút
058		9	Közút
059	3d	21	
059	3a	21	
059	3c	21	
059	3b	9	Saját használatú út
059	4	8	
062		9	Közút
063	3a	21	
063	3c	21	
063	3b	9	Saját használatú út
066	3	9	Töltés
068		9	Közút

071	1	9	Közút
071	2	9	Közút
072		9	Közút
074		9	Közút
075		9	Közút
076	2	21	
077	1	9	Közút
077	2	9	Közút
079	1d	21	
079	1a	21	
079	1c	21	
079	1b	9	út
079	2	21	
079	3	21	
080		9	Közút
081	1	21	
081	2	21	
082		9	Közút
083	5	21	
083	6	21	
083	7	21	
083	8	21	
083	9	21	
083	10	21	
083	11	9	Tó
083	12b	8	
083	14	9	
083	15	21	Saját használatú út
083	16	21	
083	17	21	
083	18	21	
083	19	21	
084		9	repülőtér
085		9	Közút
086	1	9	Országos közút
086	2	9	anyagbánya
088	4	21	
088	5	21	
088	7	21	
088	8	21	
088	9	21	
088	10	21	
088	11	21	
088	12	21	
088	13	21	
088	14	21	
088	15	21	
088	16	21	

088	17	21	
088	18	21	
088	19	21	
088	20	21	
088	21	21	
088	22	21	
088	23	21	
088	24	21	
088	25	21	
088	26	21	
088	27	21	
089	2b	21	
090		9	Közút
091		9	Közút
095	2c	8	
095	2a	9	saját használatú út
0100		9	Árok
0101		9	Közforgalmú vasút
0102	1a	8	
0102	1b	9	Saját használatú út
0102	2b	21	
0102	2a	8	
0102	2c	8	
0102	4c	9	Árok
0102	4b	9	Saját használatú út
0102	5a	9	Telephely
0105		9	Országos közút
0106		9	Saját használatú út
0112		9	Országos közút
0113		9	Országos közút
0115	1	9	Telephely
0115	2	9	Telephely
0116		9	Közút
0117	10b	9	mocsár
0118		9	Közút
0120		9	Közút
0121		9	Országos közút
0122		9	Országos közút
0123	1	9	Közút
0124	1	9	víztároló
0124	3	9	tanpálya
0124	6	9	Állami terület II.
0124	7	9	Út
0124	8	9	Állami terület II.
0124	9	9	Állami terület II.
0128		9	Közút
0129	19	9	Közút
0129	71	9	Út

0129	76	9	Vízmosás
0129	77	9	Saját használatú út
0129	78	9	Vízmérő állomás
0130		9	Közút
0131		9	Közút
0132		9	Közút
0133	2	9	Benzinkút és épület
0134		9	Közút
0136		9	Közút
0176		9	Közút
0177		9	Közút
0198		9	Közút
0214		9	Közút
0215		9	Sajó folyó

Művelési ág kódja:

2 – gyep (legelő – 2 1, rét – 2 2)

6 – nádas

8 – erdő

9 – kivett

3. számú melléklet a 10/2013. (IX. 6.) önkormányzati rendelethez

A régészeti örökség védelme

Nyilvántartott régészeti lelőhelyek felsorolása

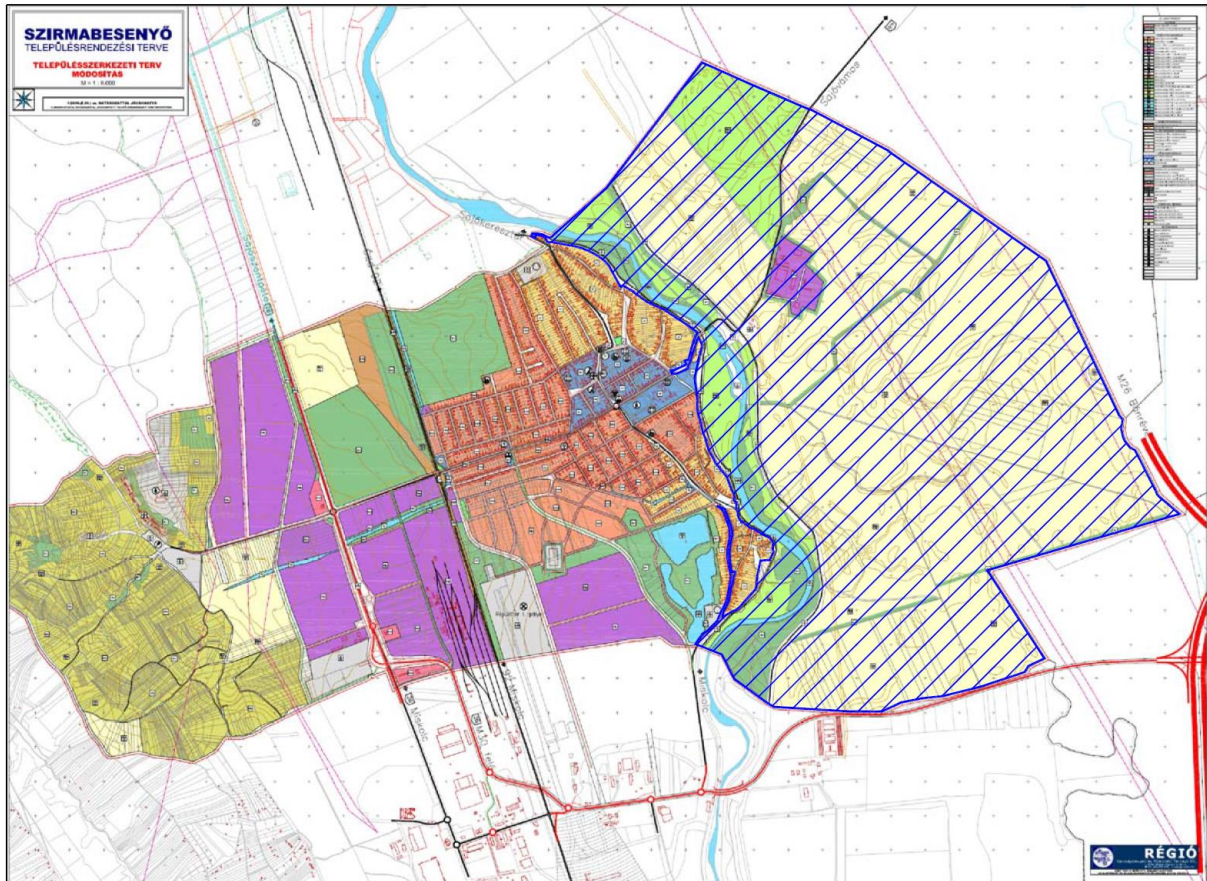
Ssz.	Azonosító	Lelőhelynév	Lelőhely jellege	Lelőhely kora
1.	16811	Kenderföldek	település	Árpád-kor és középkor
2.	16808	Sajópart	település	Árpád-kor és középkor
3.	16812	Sajópart II.		
4.	17025	Sajópart III.		
5.	16810	Berek-dűlő	település	Őskor (bronzkor)
6.	16813	Margit-dűlő	erődítés	Őskor-középkor
7.	17024	Óvár	erődítés	Őskor-középkor
8.	36100	Homokbánya	cseréptöredékek	Őskor (rézkor)
9.	16809	Akác utca 27. sz.	temető	Népvándorlás-kori (szkíta)
10.	17013	Gárdonyi u. 4.	cseréptöredék	Őskor-középkor
11.	52684	Hegy alatti földek		
12.	16753	Repülőtér I.		
13.	16755	Rózsás-hegy, Bibik		
14.	15865	(Miskolc-Arnót-Szb.)		
15.	75145	Bükkalja Tsz. II.		
16.	75147	Bükkalja Tsz. I.		

TÁJIDEGEN (INVÁZÍV) FAJOK JEGYZÉKE

A következő fajok telepítése tájvédelmi szempontból **nem** javasolt:

- alkörmös - *Phytolacca americana*
- amerikai kóris - *Fraxinus pennsylvanica*
- ártéri japánkeserűfű - *Reynoutria japonica*
- átoktüske - *Cenchrus incertus*
- bálványfa - *Ailanthus altissima*
- betyárkóró - *Erigeron canadensis*
- bíbor nenyúljhózzám - *Impatiens grandulifera*
- borzas kúpvirág - *Rudbeckia hirta*
- csicsóka - *Helianthus tuberosus*
- egynyári seprence - *Stenactis annua*
- fehér akác - *Robinia pseudoacacia*
- gyalogakác - *Amorpha fruticosa*
- japán komló - *Humulus scandens*
- kanadai aranyvessző - *Solidago canadensis*
- kaukázusi medvetalp - *Heracleum mantegazzianum*
- keresztlapu - *Erechtites hieraciifolia*
- kései meggy - *Padus serotina*
- keskenylevelű ezüstfa - *Eleagnus angustifolia*
- kisvirágú nenyúljhózzám - *Impatiens parviflora*
- magas aranyvessző - *Solidago gigantea*
- magas kúpvirág - *Rudbeckia laciniata*
- nyugati ostorfa - *Celtis occidentalis*
- óriás japánkeserűfű - *Reynoutria sachalinensis*
- őszirózsák – *Aster* spp.
- parlagfű - *Ambrosia elatior*
- parti szőlő - *Vitis vulpina*
- selyemkóró - *Asclepias syriaca*
- sokvirágú napraforgó - *Helianthus decapetalus*
- süntök - *Echinocystis lobata*
- sziklai szőlő - *Vitis rupestris*
- vadszőlő fajok (legfeljebb takarónövényként egyedi elbírálás alapján)- *Parthenocissus* spp.
- zöld juhar - *Acer negundo*

NAGYVÍZI MEDER ÖVEZET ÁLTAL ÉRINTETT TERÜLETEK



A nagyvízi meder által érintett területek a kék sraffozott területek